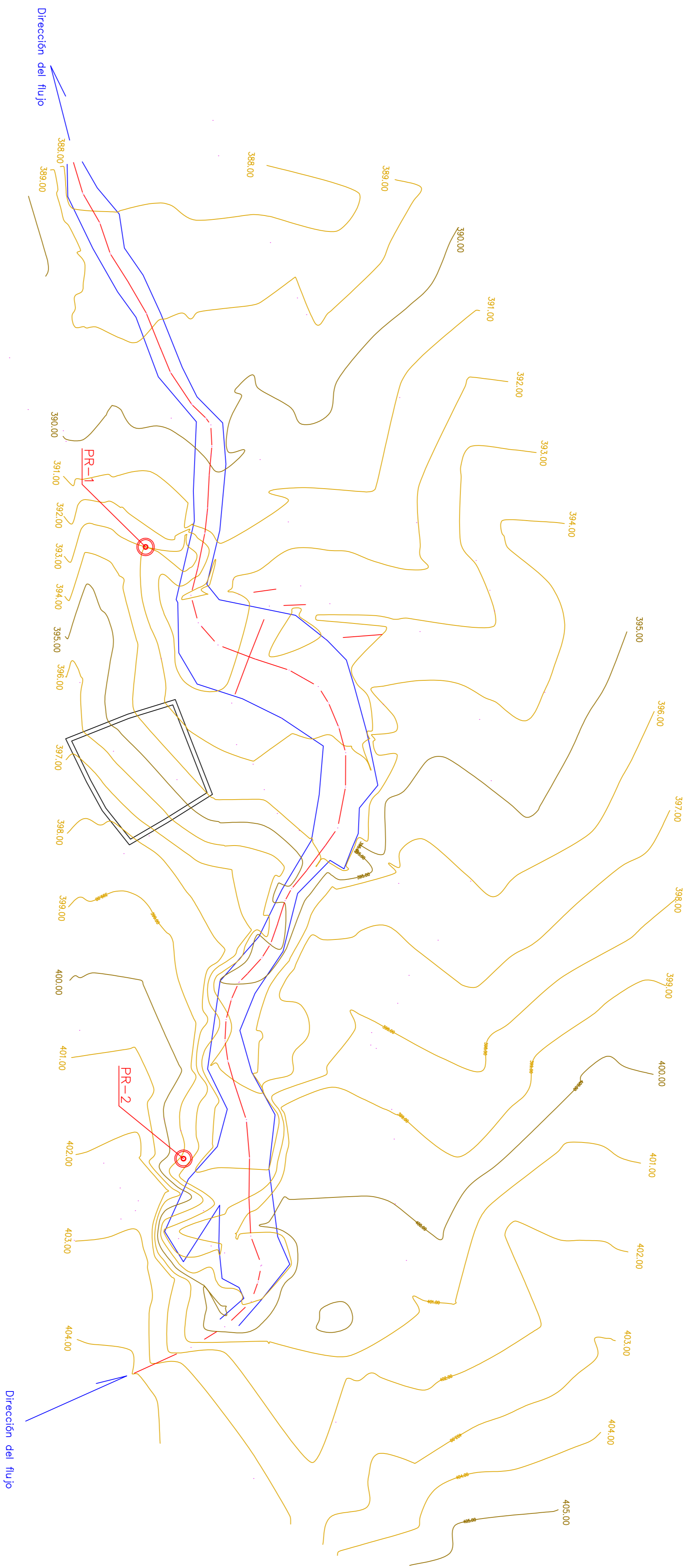
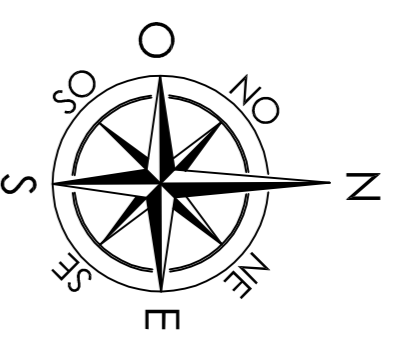


escala 1:1000



CUADRO DE PR MICROCUENCA LA ISLA

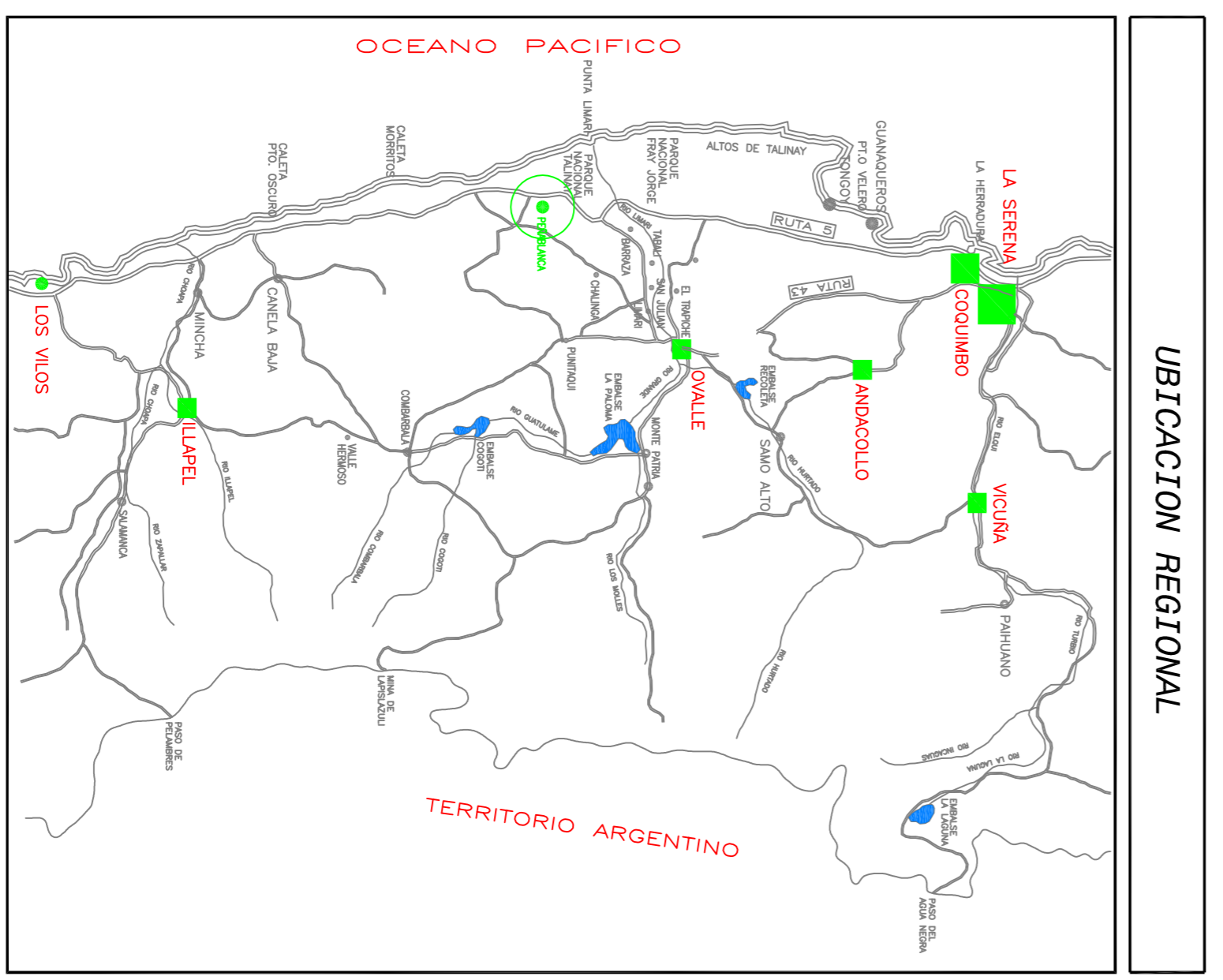
PR	NORTE	ESTE	COTA	DESCRIPCION
N°1	6,579,398,00	257,624,00	404,94	Monolito Concreto
N°2	6,579,411,00	257,833,91	411,91	Monolito Concreto

NOMENCLATURA

CURVAS DE NIVEL

PUNTOS DE REFERENCIA

DIRECC ESCURR AGUA



JEFE DE PROYECTO	JORGE ROMERO MANEA Gerente General de Riesgo jefe proyecto	PROYECTISTA	JORGE ROMERO ROJAS Ingeniero civil proyectista
REVISOR	JORGE ROMERO	FECHA	
DELAJO	SERGIO MUMULLA	FECHA REVISION	
		FECHA DIBUJO	
		FIRMA	
		REVISION	
		FECHA	

MODIFICACION	FECHA	APROBACION	PROYECTISTA	REVISOR	JEFE DE PROY	PROYECTO	CLASIF.	PLANO	ESCALA	FECHA	ICATECORNIA
			Jorge Romero Novoa			COSECHA DE AGUAS LLUVIAS EN AREAS DE SECANO COMUNIDAD AGRICOLA PENABLANCA	1/2	Planta microcuenca La Isla - Petablanco	Vert 1:0,1 Horiz 1:1		
			proyectista	revisor	depto. proyectos	Corporación Regional de desarrollo Productivo - Región de Coquimbo					
			depto. construcción	depto. proyectos	jefe depto. proy.						
			fecha de aprobación								