

Ciudad, política y sociedad

Diego Arango López

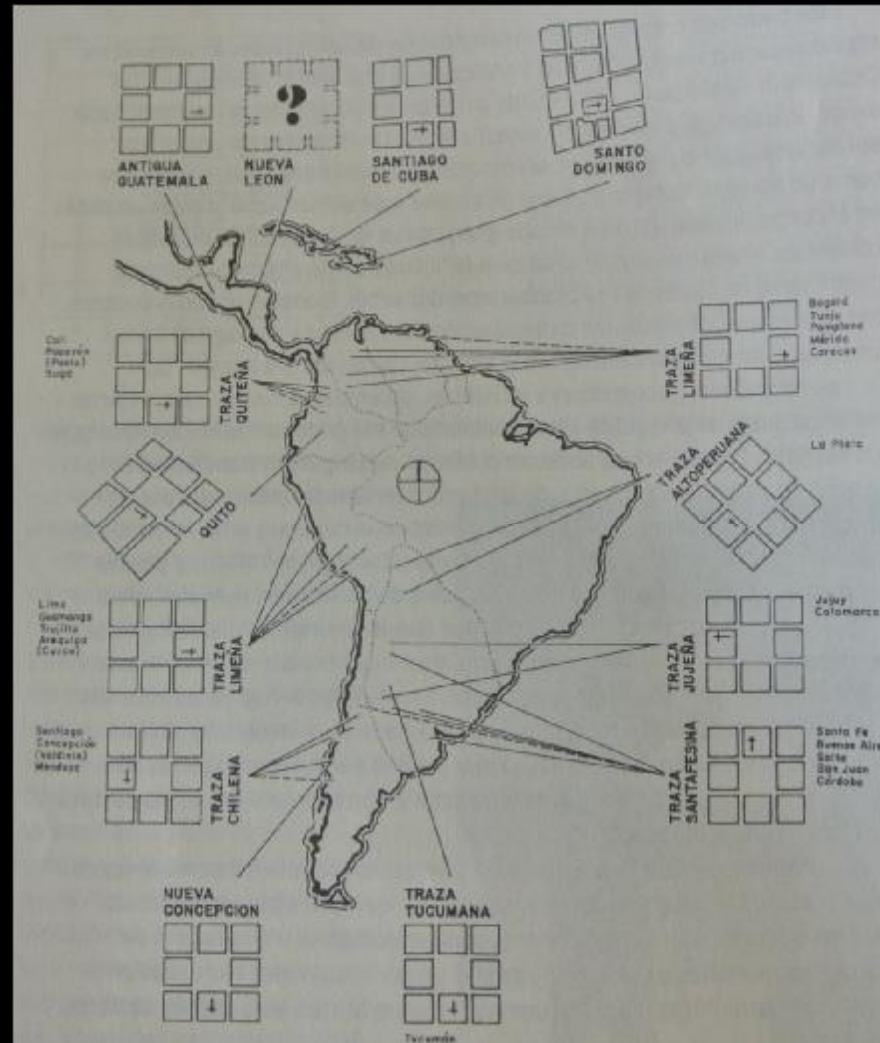
diegoarangolopez@gmail.com

<https://ehess.academia.edu/DiegoArangoLopez>

La experiencia internacional

- Experiencia ejemplar
- Experiencia contra-ejemplar
- Circulación del conocimiento, las prácticas y los actores.

La ciudad imperial española



Bogotá 1797



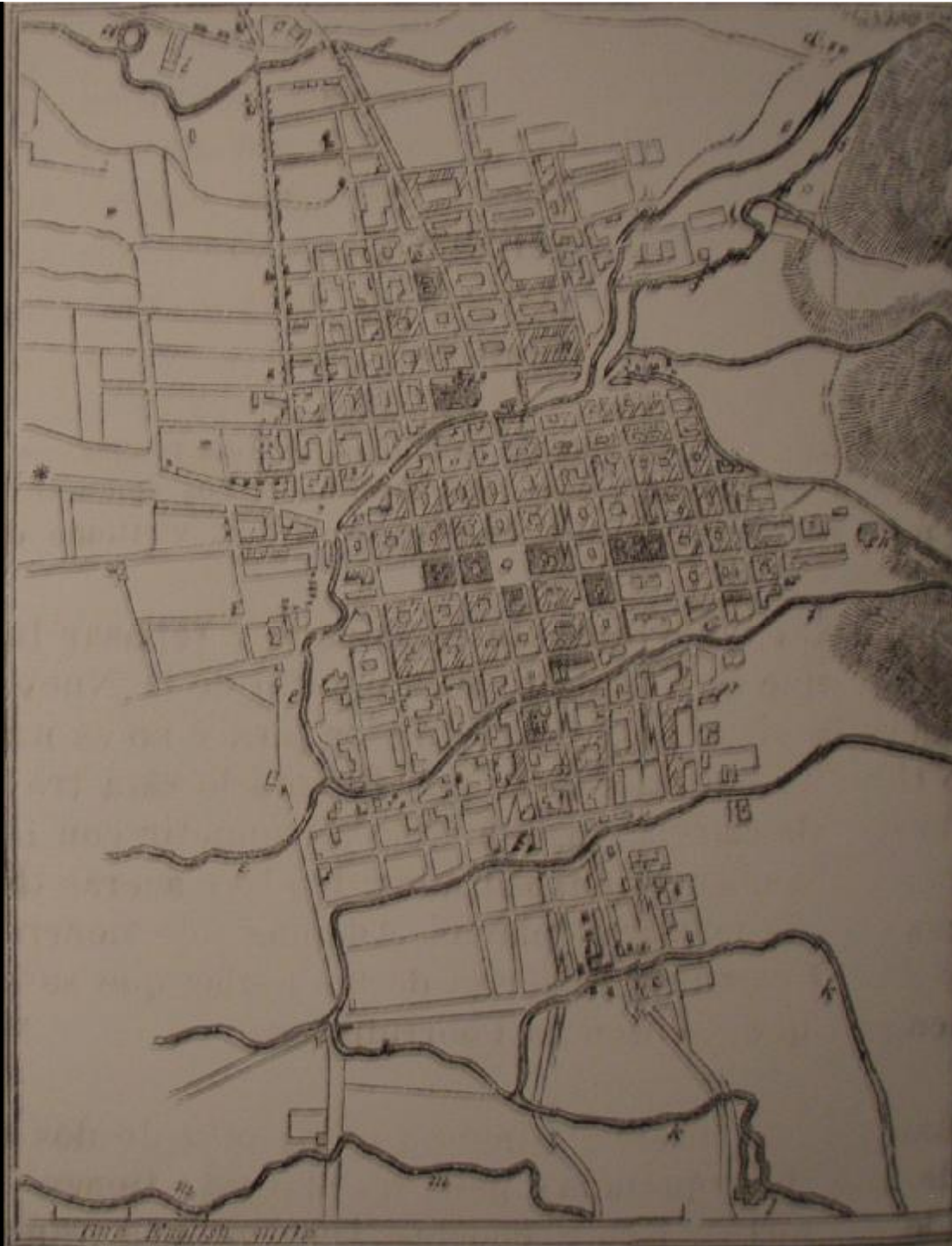
1810

PLANO GEOMÉTRICO DE SANTA FE DE BOGOTÁ



Es copia fiel del original, que está en esta copia, tiene la firma "Ricard Follado y Ricard", la fecha y lugar "Bogotá, 15 de Mayo de 1810", y pertenece a la Sociedad Colombiana de Ingenieros, según lo consta en el Acta de la Sesión del 15 de Mayo de 1903, y se dice este plano (reconstruido con los archivos de la Ciudad de Bogotá) en el abandono el Gobierno Español, poseyó siempre la hermosa (Biblioteca) a la "Sociedad Colombiana de Ingenieros" como un recuerdo de un antiguo socio - (firmado) Ricard Follado y Ricard
Bogotá, Mayo 26 de 1921 Juan C. Vargas

Ca. 1853



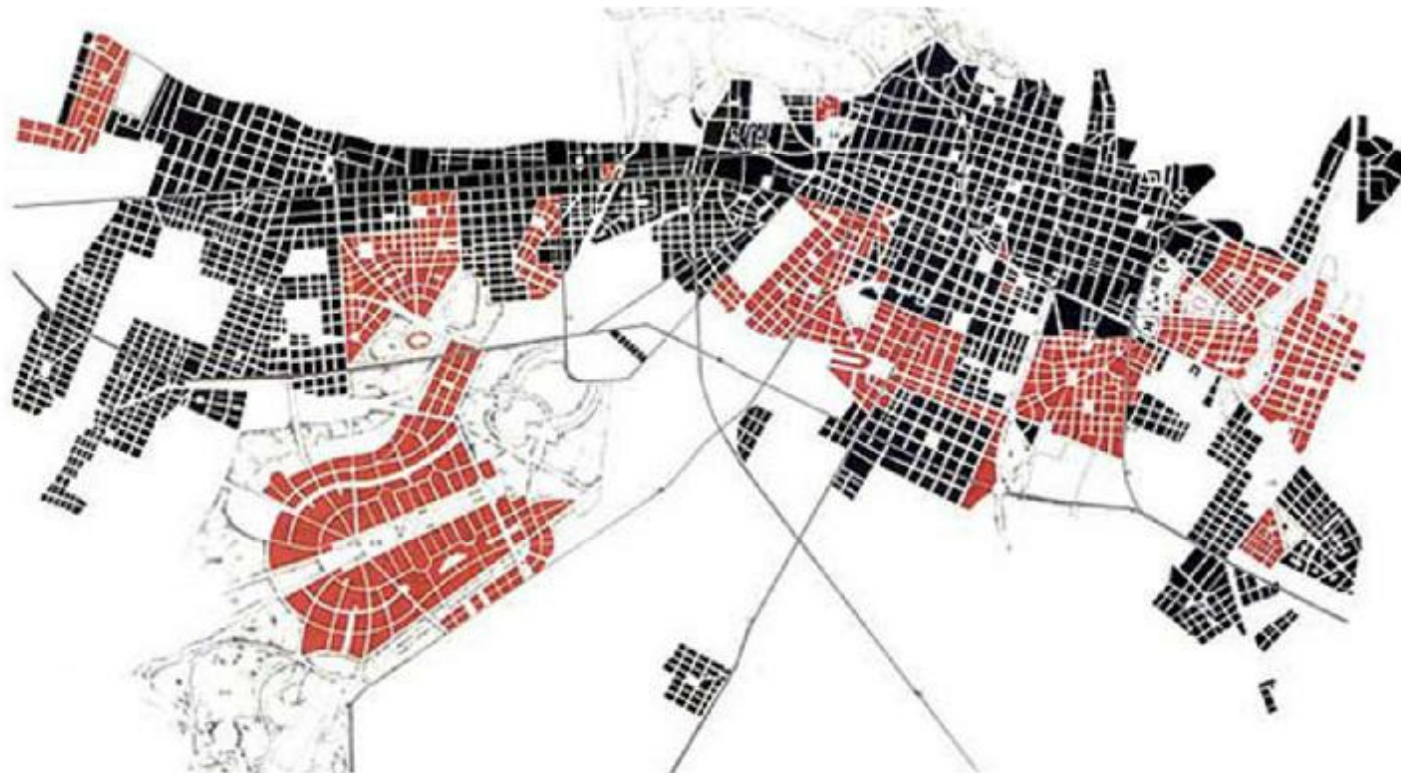
1852 A. Codazzi., publicado en 1890



Mapa 2. Bogotá Futuro



Dimensiones 71,50cm x 54,50



- Ville existante avant l'intervention du Département d'urbanisme.
- Projets exécutés ou proposés par le Département d'urbanisme.

